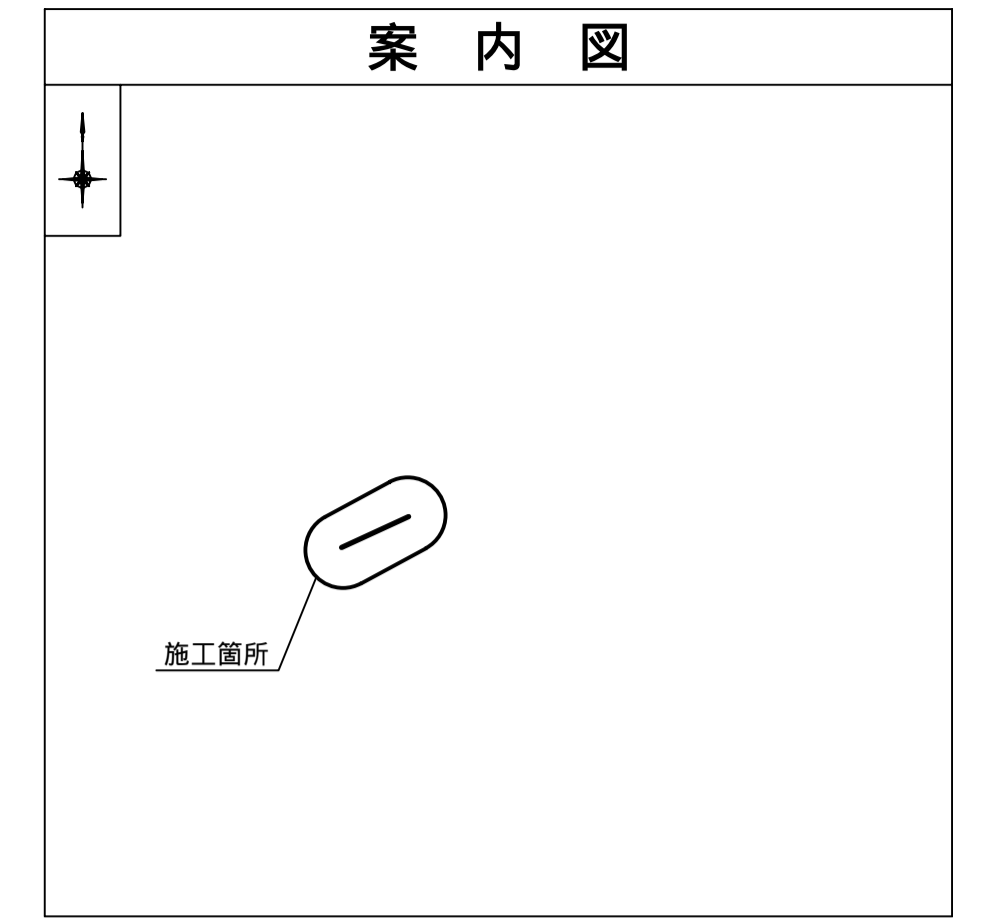
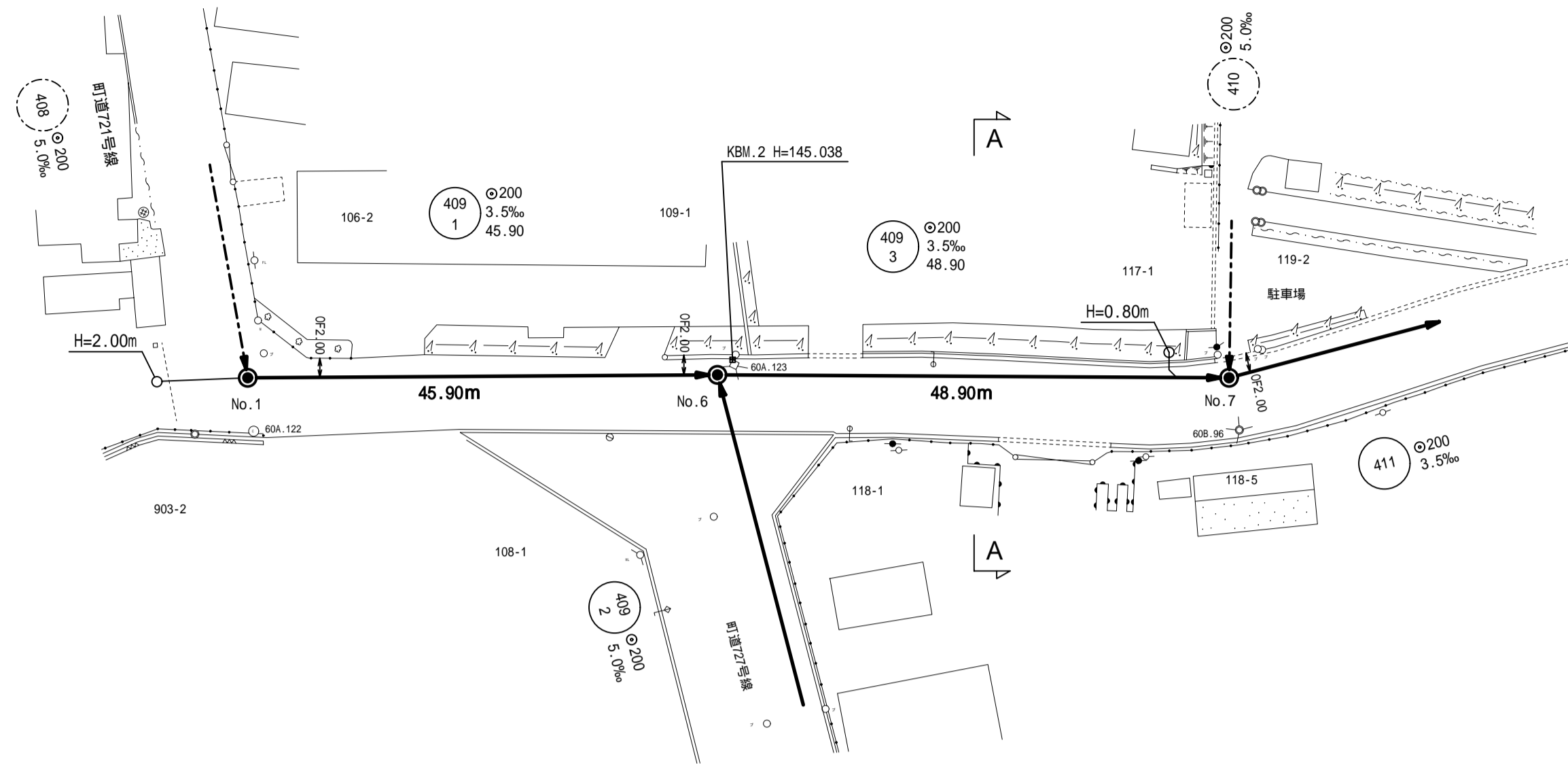
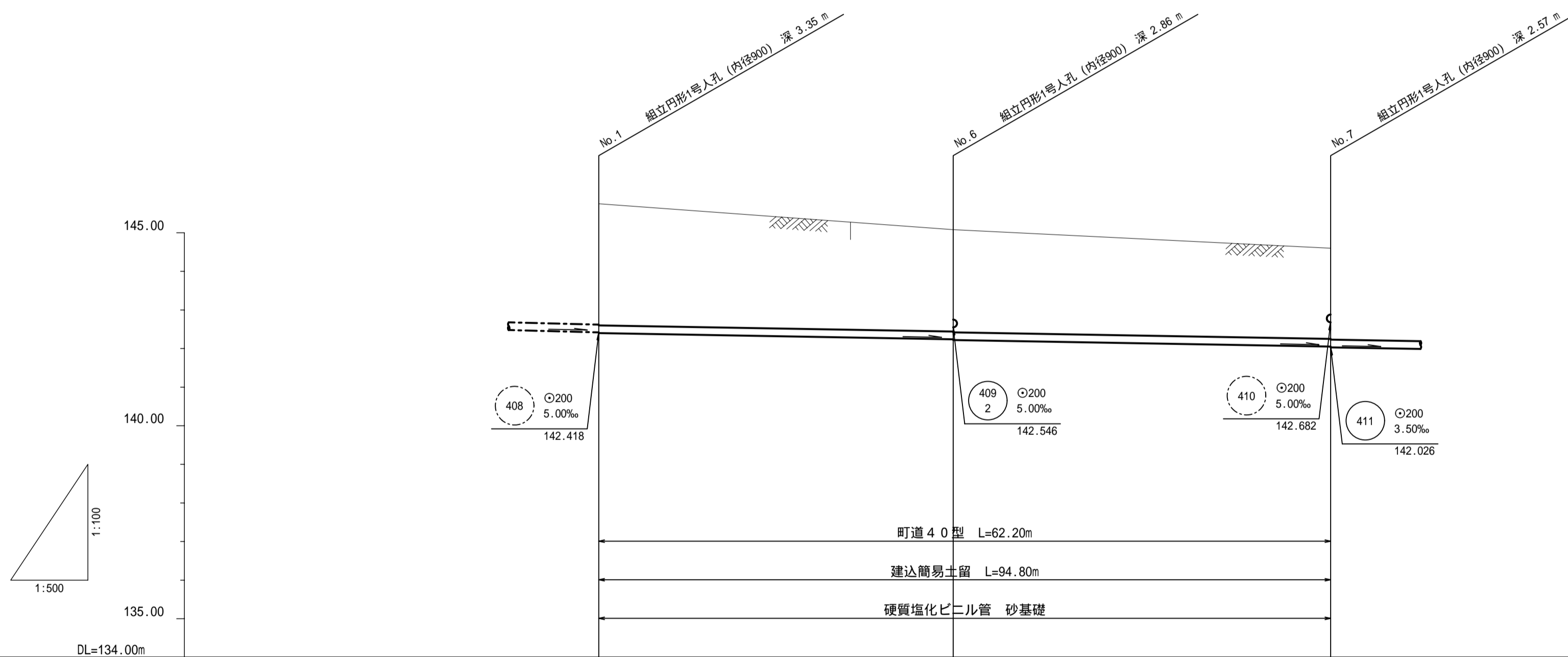


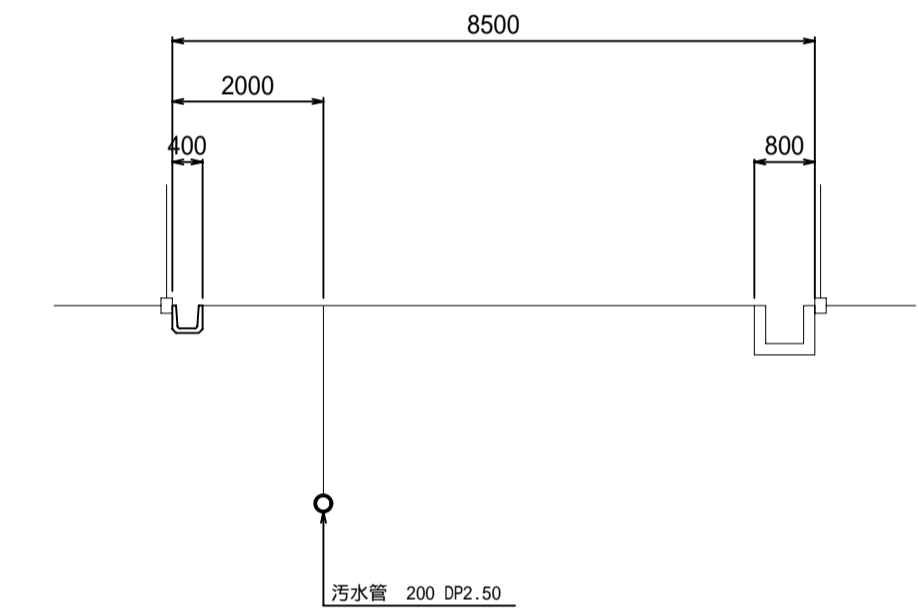
平面図 縮尺 1:500



縦断面図 縮尺 縦 1:100 横 1:500



A - A' 断面図 縮尺 1:100



地盤高		145.75	145.08	144.60
計画高		145.75	145.08	144.60
掘削深		3.46	2.95 2.97	2.66
土盛り		3.14	2.64 2.66	2.35
管底高		142.398	142.227 142.217	142.046
追加距離		0.00	45.90	94.80

管路番号

409 1	409 3			
----------	----------	--	--	--

工事名	管渠布設工事(その他)			
工事位置				
図面	平面図・縦断面図	縮尺	図示	
図面番号	/	施工年度	平成	年度
課長	係長	係	調査	設計
			製図	写図

下水道課